

ინოვაციებისა და სამოქალაქო განვითარების ცენტრი - „პროგრესის სახლი“-ს საგაზეთო ჩანართი №12 - 2021 წელი

თვითმმართველობა

ინფორმაციები

მოგზადებულია ლანჩხუთის მუნიციპალიტეტის 2021 წელს ადგილობრივი თვითმმართველობის არჩევნებში შიდაპირი მაჟორიტარული საარჩევნო უბნების მიხედვით



ლანჩხუთის მუნიციპალიტეტის ადგილობრივი საარჩევნო უბნები



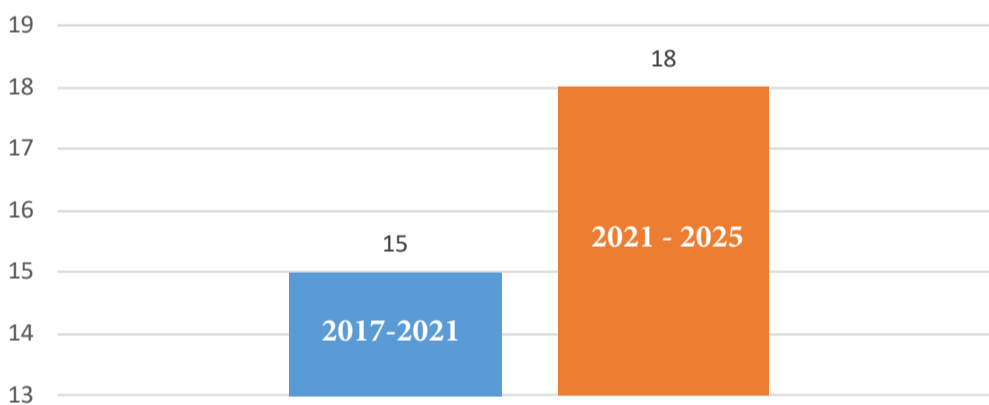
ადმინისტრაციული ერთეული - ლანჩხუთი

სულ უბნების რაოდენობა - 38

მაჟორიტარი დეპუტატების რაოდენობა - 9

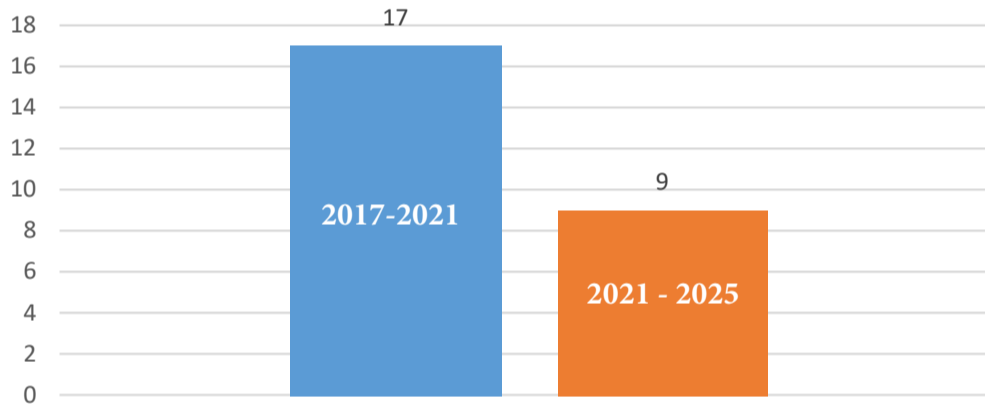


დეპუტატების რაოდენობა



■ 2017-2021 წლები პარტიული სიით გასული დეპუტატების რაოდენობა
 ■ 2021-2025 წლები პარტიული სიით გასული დეპუტატების რაოდენობა

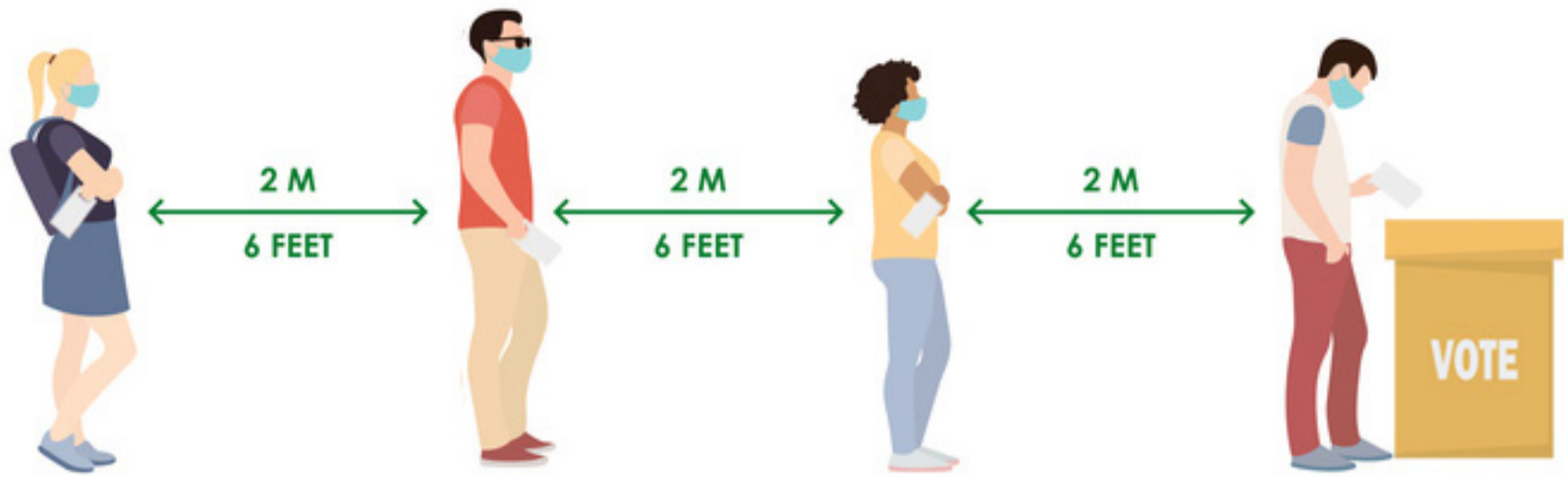
დეპუტატების რაოდენობა



■ 2017-2021 წლები მაჟორიტარული სიით გასული დეპუტატების რაოდენობა
 ■ 2021-2025 წლები მაჟორიტარული სიით გასული დეპუტატების რაოდენობა

№	ადმინისტრაციული ერთეული	მაჟორიტარულ საარჩევნო ოლქში შემავალი სოფლები	მაჟორიტარულ საარჩევნო ოლქში შემავალი უბნების დასახელება	უბნების რაოდენობა	მანდატების რაოდენობა
61.01	ლანჩხუთი	ლანჩხუთი ქალაქი	№1 აგარაკის საარჩევნო უბანი №3 ლაშისლელის საარჩევნო უბანი №2 ლანჩხუთის საარჩევნო უბანი №4 ორაგვისლელის საარჩევნო უბანი №37 ქალაქის საარჩევნო უბანი	5	1
61.02	აკეთი აცანა მამათი	ზ.აკეთი, ქ.აკეთი, ჭანჭათი აცანა, ტელმანი ქ.მამათი, ზ.მამათი, შათირი, კონჭკათი	№5 ზემო აკეთის საარჩევნო უბანი №6 ქვემო აკეთის საარჩევნო უბანი №7 ჭანჭათის საარჩევნო უბანი №8 აცანის საარჩევნო უბანი №11 მამათის საარჩევნო უბანი	5	1
61.03	ნიგოთი შუხუთი	ნიგოთი, ქვიანი, ჩოლობარგი, ჯაპანა, ჭყონაგორა, ჯიხეთი, (დედათა მონასტერი) ზ.შუხუთი, ქ.შუხუთი	№17 ნიგოთის საარჩევნო უბანი №18 ქვიანის საარჩევნო უბანი №19 ჩოლობარგის საარჩევნო უბანი №20 ჭყონაგორას საარჩევნო უბანი №27 ზემო შუხუთის საარჩევნო უბანი №38 ქვემო შუხუთის საარჩევნო უბანი	6	1

Social Distance



№	ადმინისტრაციული ერთეული	მაჟორიტარულ საარჩევნო ოლქში შემავალი სოფლები	მაჟორიტარულ საარჩევნო ოლქში შემავალი უბნების დასახელება	უბნების რაოდენობა	მანდატების რაოდენობა
61.04	გვიმბალაური ჩიბათი მახვარეთი	გვიმბალაური, ჯუნენერი ზ. ჩიბათი, ქ.ჩიბათი, ჭალამახვარეთი, ჯუნმერე, ორაგვე	№9 გვიმბალაურის საარჩევნო უბანი №28 ზემო ჩიბათის საარჩევნო უბანი №29 ქვემო ჩიბათის საარჩევნო უბანი №12 მახვარეთის საარჩევნო უბანი №13 ორაგვეს საარჩევნო უბანი	5	1
61.05	ლესა ჯურუყვეთი	ლესა, ჭინათი ბალღეფი, ჯურუყვეთი, ენერი	№10 ლესის საარჩევნო უბანი №35 ენრის საარჩევნო უბანი №36 ჯურუყვეთის საარჩევნო უბანი	3	1
61.06	ჩოჩხათი	ჩოჩხათი, გულიანი, მოედანი, კოკათი, შრომისუბანი, ხორეთი, ჯიხანჯირი, ოდილაური, ნიალობანი	№30 გულიანის საარჩევნო უბანი №31 მოედნის საარჩევნო უბანი №32 შრომისუბნის საარჩევნო უბანი №33 ჩოჩხათის საარჩევნო უბანი №34 ხორეთის საარჩევნო უბანი	5	1
61.07	ნიგვზიანინი ნოშვილი	ნიგვზიანი, ხაჯალია, არჩეული, ჩანჩეთი ნინოშვილი, ყელა	№14 არჩეულის საარჩევნო უბანი №15 ნიგვზიანის საარჩევნო უბანი №16 ხაჯალიის საარჩევნო უბანი №21 ნინოშვილის საარჩევნო უბანი	4	1
61.08	სუფსა	სუფსა, მალთაყვა, გრიგოლეთი, ხიდმაღალა, ტაბანათი, ახალსოფელი, ჩქუნი	№22 ახალსოფლის საარჩევნო უბანი №23 ტაბანათის საარჩევნო უბანი №24 ხიდმაღალას საარჩევნო უბანი	3	1
61.08	სუფსა	ორმეთი, ღრმაღელე, ომფარეთი, წყალწმინდა	№25 ღრმაღელის საარჩევნო უბანი №26 წყალწმინდის საარჩევნო უბანი	2	1

